



Secretaria de Meio Ambiente e Desenvolvimento Sustentável - SEMAD
Centro de Informações Meteorológicas e Hidrológicas do Estado de Goiás - CIMEHGO
Sala de Situação de Monitoramento de Riscos e Desastres Naturais

Boletim nº: 0277

Elaborado na data: 20/11/2022

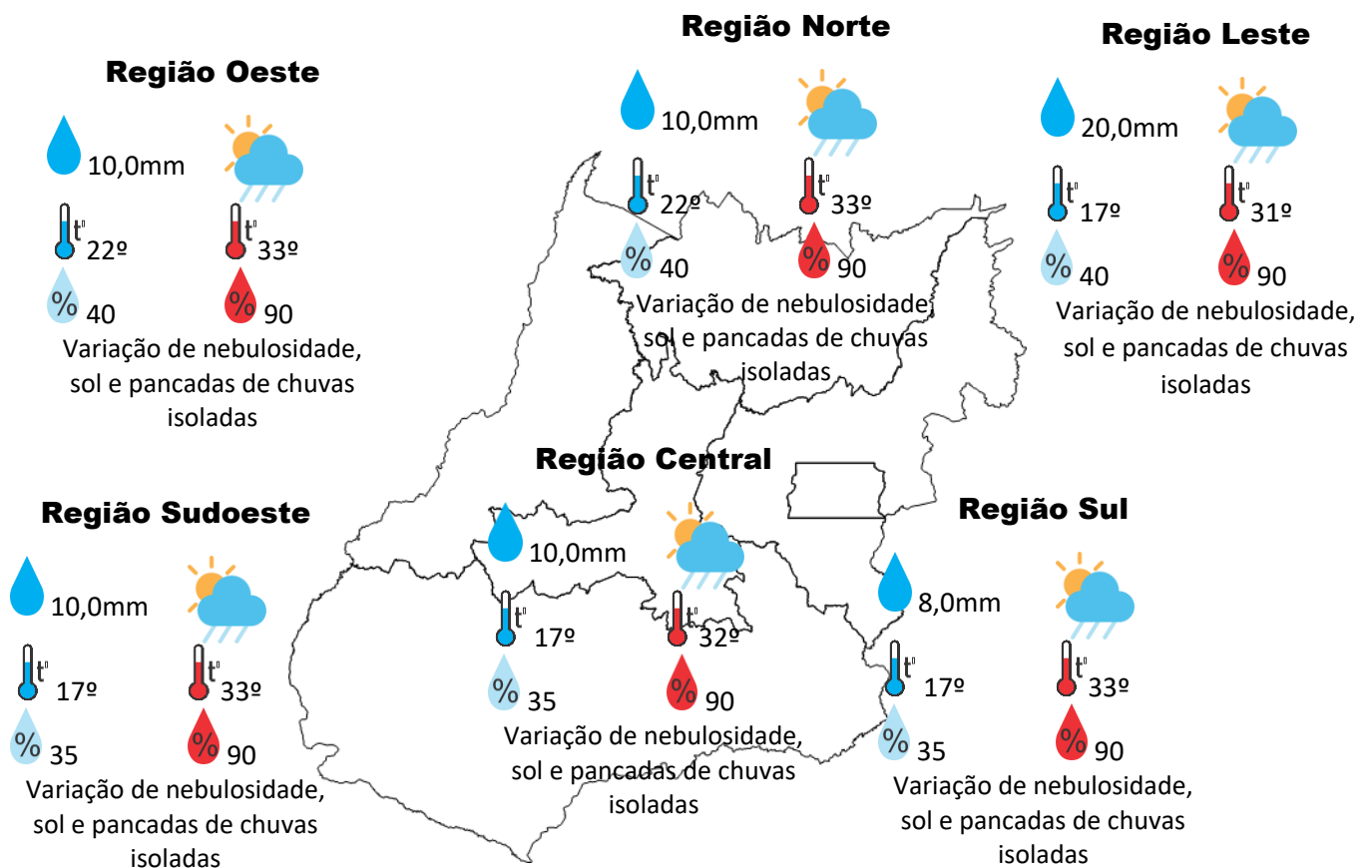
Previsão para data: 21/11/2022

Informações do Tempo para o Estado

Segunda-feira a combinação calor e umidade vai favorecer a formação de áreas de instabilidade em várias regiões do Estado de Goiás, com isso teremos pancadas de chuvas isoladas que podem vir acompanhadas de rajadas de vento e raios.

Capital: Variação de nebulosidade, sol e pancadas de chuvas em áreas isoladas, temperatura máxima podendo chegar aos 32°C e umidade relativa do ar variando entre 35% a 90%, o nascer do sol será às 05:34hs e o pôr do sol às 18:31hs.

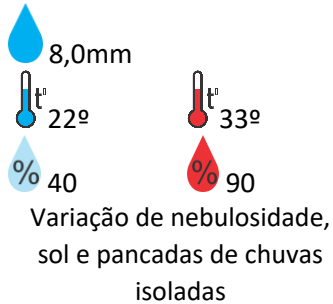
Prognóstico semanal para Estado: segunda-feira com formação de áreas de instabilidade em várias regiões de Goiás, na terça-feira teremos o avanço de uma frente fria pelo Brasil que vai influenciar e propiciar pancadas de chuvas em Goiás, de quarta-feira até sábado teremos ainda a influência da passagem da frente fria que vai aumentar a nebulosidade e propiciar pancadas de chuvas em todo o Estado.





Previsão para alguns municípios:

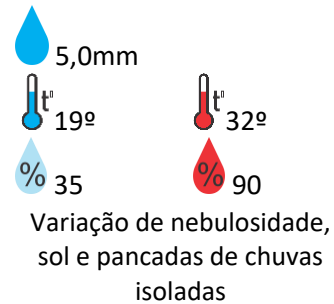
Porangatu



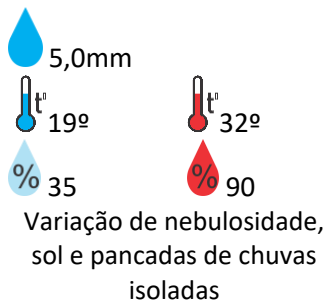
Catalão



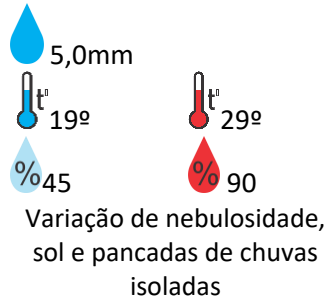
Jataí



Rio Verde



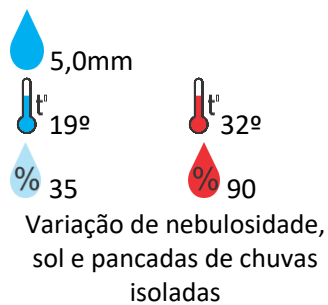
Luziânia



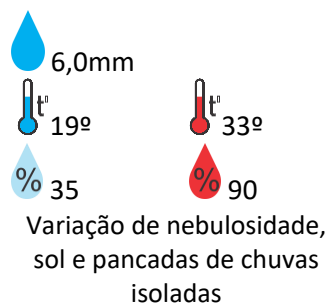
Anápolis



Goiânia



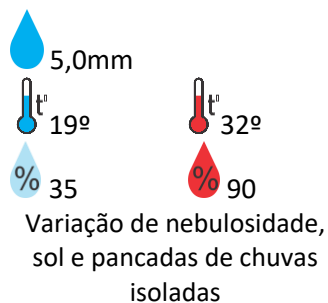
Itumbiara



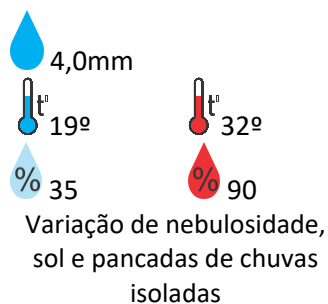
Ouvidor



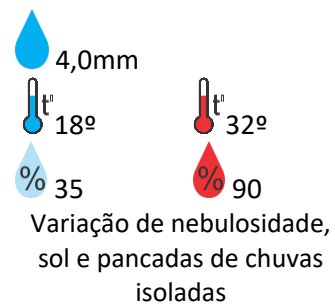
Goiandira



Três Ranchos

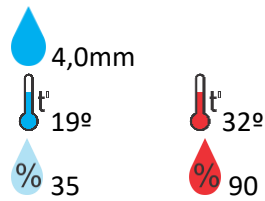


Cumari



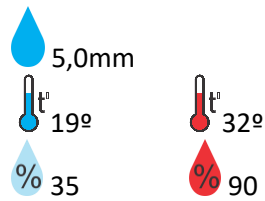


Anhanguera



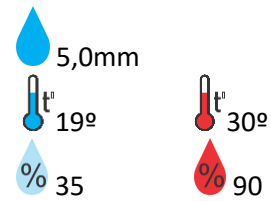
Variação de nebulosidade, sol e pancadas de chuvas isoladas

Ipameri



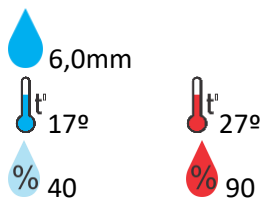
Variação de nebulosidade, sol e pancadas de chuvas isoladas

Nova Aurora



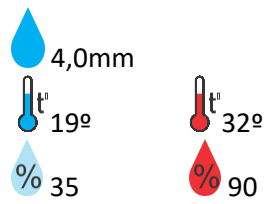
Variação de nebulosidade, sol e pancadas de chuvas isoladas

Cristalina



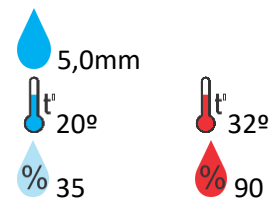
Variação de nebulosidade, sol e pancadas de chuvas isoladas

Santa Helena



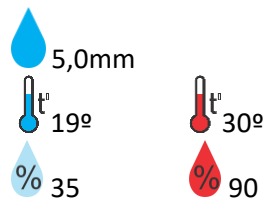
Variação de nebulosidade, sol e pancadas de chuvas isoladas

Ceres



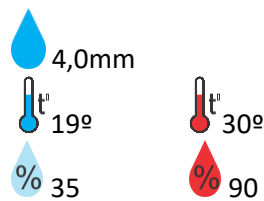
Variação de nebulosidade, sol e pancadas de chuvas isoladas

Goianésia



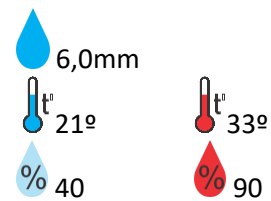
Variação de nebulosidade, sol e pancadas de chuvas isoladas

Davinópolis



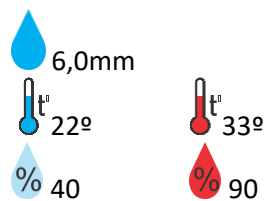
Variação de nebulosidade, sol e pancadas de chuvas isoladas

Rubiataba



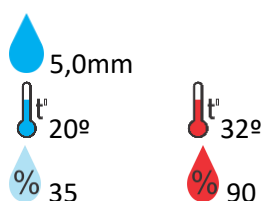
Variação de nebulosidade, sol e pancadas de chuvas isoladas

Flores de Goiás



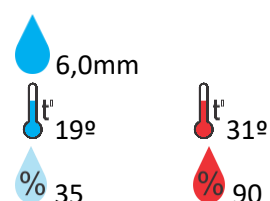
Variação de nebulosidade, sol e pancadas de chuvas isoladas

Itaberaí



Variação de nebulosidade, sol e pancadas de chuvas isoladas

Pires do Rio



Variação de nebulosidade, sol e pancadas de chuvas isoladas

OBS: As informações contidas nesse boletim do tempo levam em consideração dados das variáveis meteorológicas previstas por modelos meteorológicos e análise de imagens de satélite do dia 20/11/2022 às 14:00 horas